

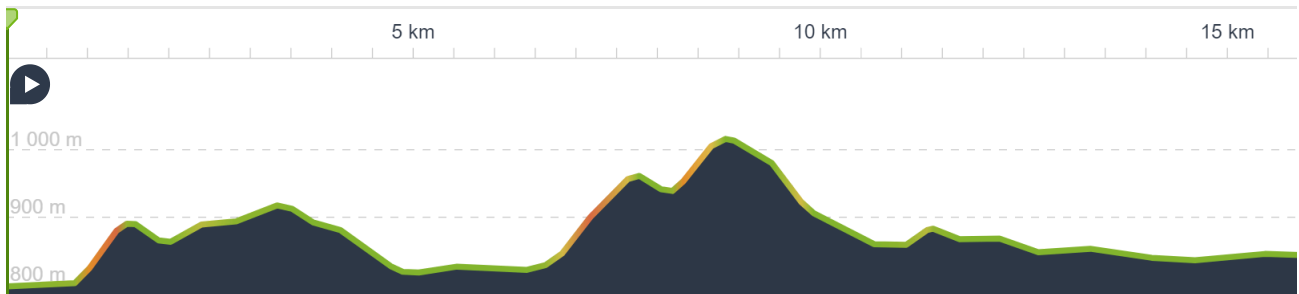


www.komoot.com/de-de/tour/1433888151





Bad Wörishofen nach Meran - Tag 4 - Füssen - Reutte


🕒 05:13 ↔ 17,4 km ⌀ 3,3 km/h ↗ 440 m ↘ 380 m





Maplibre | © komoot | Map data © OpenStreetMap-Mitwirkende


-  1. Am Startpunkt in Richtung Süden
für 19 m – gesamt 19 m


-  2. An der Gabelung links halten und Am Ziegelstadel folgen.
für 52 m – gesamt 71 m

-  3. Rechts auf Weg.
für 27 m – gesamt 99 m

-  4. Links und Weg folgen.
für 38 m – gesamt 137 m

-  5. An der Kreuzung auf Bahnhofstraße Geradeaus abbiegen.
für 87 m – gesamt 224 m

-  6. An der Kreuzung auf Prinzregentenplatz Geradeaus abbiegen.
für 91 m – gesamt 316 m

-  7. Rechts auf Reichenstraße.
für 247 m – gesamt 563 m

-  8. Links auf Ritterstraße.
für 48 m – gesamt 611 m

-  9. An der Gabelung links halten auf Lechhalde.
für 128 m – gesamt 739 m

-  10. Geradeaus auf Theresienbrücke.
für 109 m – gesamt 849 m

-  11. Rechts auf Fußweg.
für 176 m – gesamt 1,02 km

-  12. Links und Fußweg folgen.
für 94 m – gesamt 1,12 km

-  13. An der Kreuzung Leicht rechts und Bergwanderweg (SAC T2) folgen.
für 295 m – gesamt 1,41 km

-  14. Links und Bergwanderweg (SAC T2) folgen.
für 140 m – gesamt 1,56 km



















-  15. Turn around und Wanderweg (SAC T1) folgen.
für 248 m – gesamt 1,80 km

-  16. Rechts und Weg folgen.
für 71 m – gesamt 1,88 km

-  17. Scharf links und Weg folgen.
für 315 m – gesamt 2,19 km

-  18. Leicht links und Wanderweg (SAC T1) folgen.
für 143 m – gesamt 2,33 km

-
- ↑ 19. Geradeaus auf Alpenrosenweg.
für 1,82 km – gesamt 4,15 km
-
- Y 20. An der Gabelung links halten und Alpenrosenweg folgen.
für 207 m – gesamt 4,36 km
-
- Y 21. An der Gabelung links rechts halten und Alpenrosenweg folgen.
für 30 m – gesamt 4,39 km
-
- ↪ 22. Rechts und Alpenrosenweg folgen.
für 150 m – gesamt 4,54 km
-
- ↑ 23. Geradeaus auf Fürstenstraße.
für 391 m – gesamt 4,93 km
-
- ↑ 24. Geradeaus auf Alpseestraße.
für 36 m – gesamt 4,97 km
-
- ↪ 25. Rechts auf Nebenstraße.
für 67 m – gesamt 5,03 km
-
- ↩ 26. Leicht links und Weg folgen.
für 614 m – gesamt 5,65 km
-
- ↪ 27. Rechts und Weg folgen.
für 452 m – gesamt 6,10 km
-
- ↪ 28. Rechts und Wanderweg (SAC T1) folgen.
für 551 m – gesamt 6,65 km
-
- ↪ 29. Rechts und Wanderweg (SAC T1) folgen.
für 93 m – gesamt 6,75 km
-
- ↩ 30. Links und Wanderweg (SAC T1) folgen.
für 254 m – gesamt 7,00 km
-
- ↑ 31. Geradeaus auf Gnomensteig.
für 302 m – gesamt 7,30 km
-
- ↪ 32. Turn around auf Bergwanderweg (SAC T2).
für 1,67 km – gesamt 8,97 km
-
- ↪ 33. Rechts und Weg folgen.
für 766 m – gesamt 9,74 km
-
- ↪ 34. Rechts und Weg folgen.
für 255 m – gesamt 10,00 km
-
- ↪ 35. Rechts und Wanderweg (SAC T1) folgen.
für 259 m – gesamt 10,3 km
-
- ↪ 36. Rechts und Wanderweg (SAC T1) folgen.
für 151 m – gesamt 10,4 km

-
-  37. An der Gabelung links rechts halten und Wanderweg (SAC T1) folgen.
für 674 m – gesamt 11,1 km
-
-  38. Links und Wanderweg (SAC T1) folgen.
für 142 m – gesamt 11,2 km
-
-  39. Links und Weg folgen.
für 462 m – gesamt 11,7 km
-
-  40. An der Gabelung links halten und Wanderweg (SAC T1) folgen.
für 944 m – gesamt 12,6 km
-
-  41. Scharf rechts und Weg folgen.
für 86 m – gesamt 12,7 km
-
-  42. Links und Weg folgen.
für 551 m – gesamt 13,3 km
-
-  43. Rechts und Weg folgen.
für 613 m – gesamt 13,9 km
-
-  44. Geradeaus auf Lindenweg.
für 69 m – gesamt 14,0 km
-
-  45. Geradeaus auf Innerwand.
für 107 m – gesamt 14,1 km
-
-  46. Leicht links auf Alte Straße.
für 164 m – gesamt 14,2 km
-
-  47. An der Gabelung links rechts halten und Alte Straße folgen.
für 41 m – gesamt 14,3 km
-
-  48. Scharf rechts und Alte Straße folgen.
für 99 m – gesamt 14,4 km
-
-  49. Links auf Nebenstraße.
für 151 m – gesamt 14,5 km
-
-  50. An der Gabelung links rechts halten und Weg folgen.
für 512 m – gesamt 15,0 km
-
-  51. Rechts auf Alte Straße.
für 39 m – gesamt 15,1 km
-
-  52. Rechts und Alte Straße folgen.
für 203 m – gesamt 15,3 km
-
-  53. An der Gabelung links rechts halten auf Weg.
für 1,35 km – gesamt 16,6 km
-
-  54. Geradeaus auf Allgäuer Straße, L69.
für 293 m – gesamt 16,9 km

↑ 55. Geradeaus auf Untermarkt.
für 133 m – gesamt 17,0 km

↶ 56. Links und Untermarkt folgen.
für 299 m – gesamt 17,3 km

↷ 58. Rechts auf Obermarkt.
für 44 m – gesamt 17,4 km